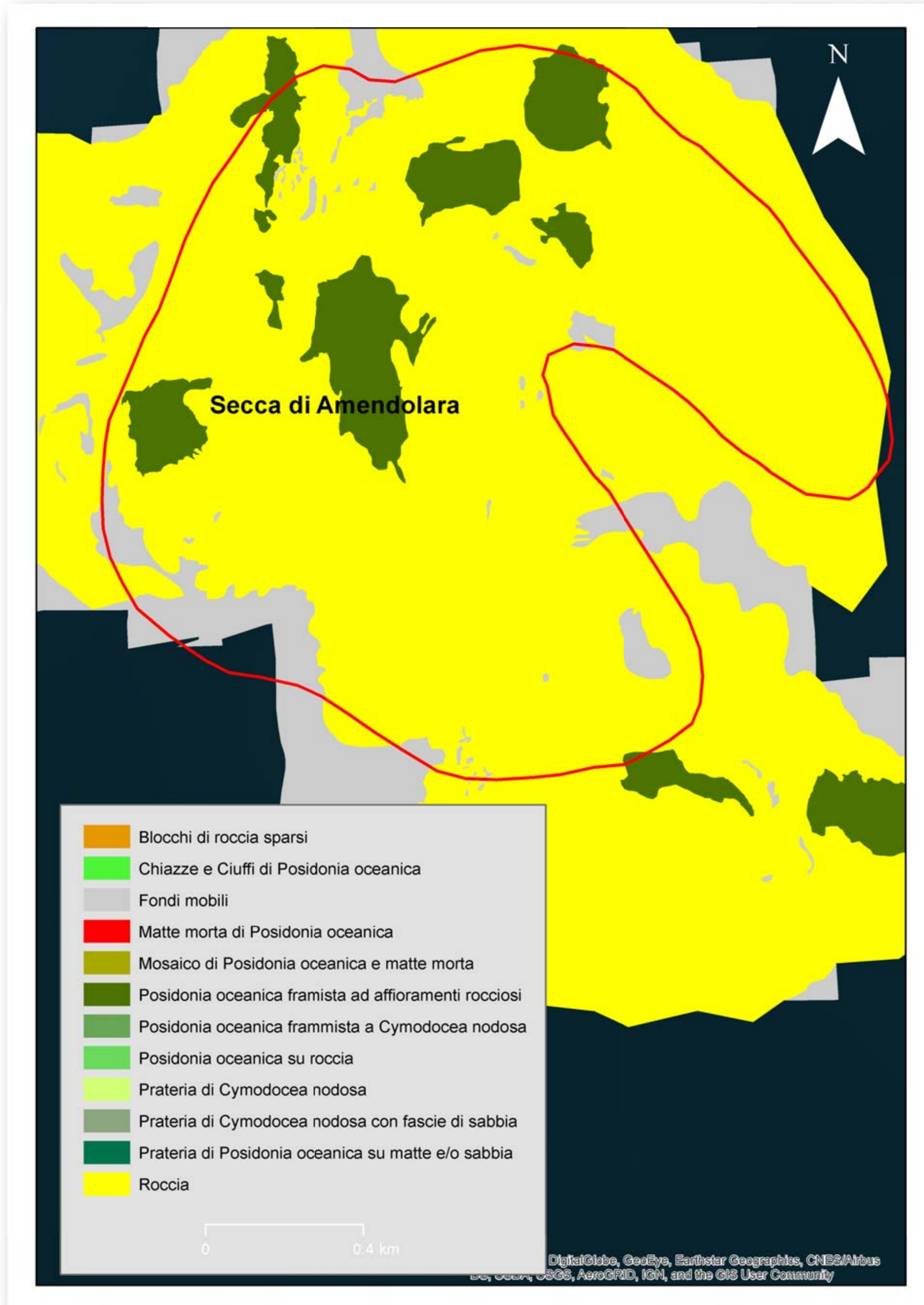


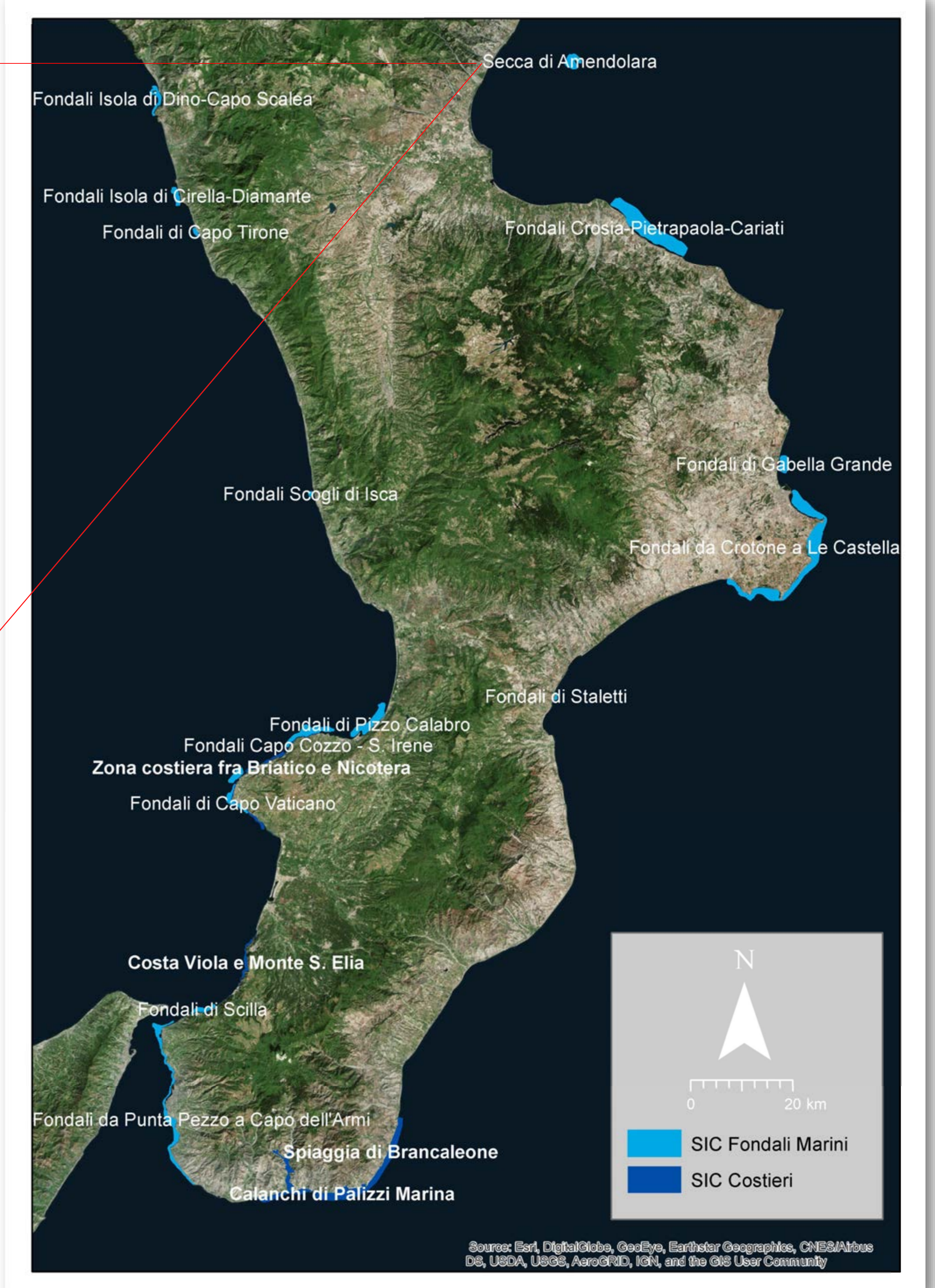
**I SITI DI IMPORTANZA COMUNITARIA (SIC) MARINI DELLA CALABRIA**  
STATO DELLE CONOSCENZE E IMPLICAZIONI NELLE STRATEGIE DI MONITORAGGIO, GESTIONE E CONSERVAZIONE.  
VALUTAZIONE DELLO STATO ECOLOGICO DELLE ACQUE MARINO COSTIERE DELLA CALABRIA [METODO "CARLI"].

## FONDALI SECCA DI AMENDOLARA IT9310053

**Mappatura prateria anno 2003**



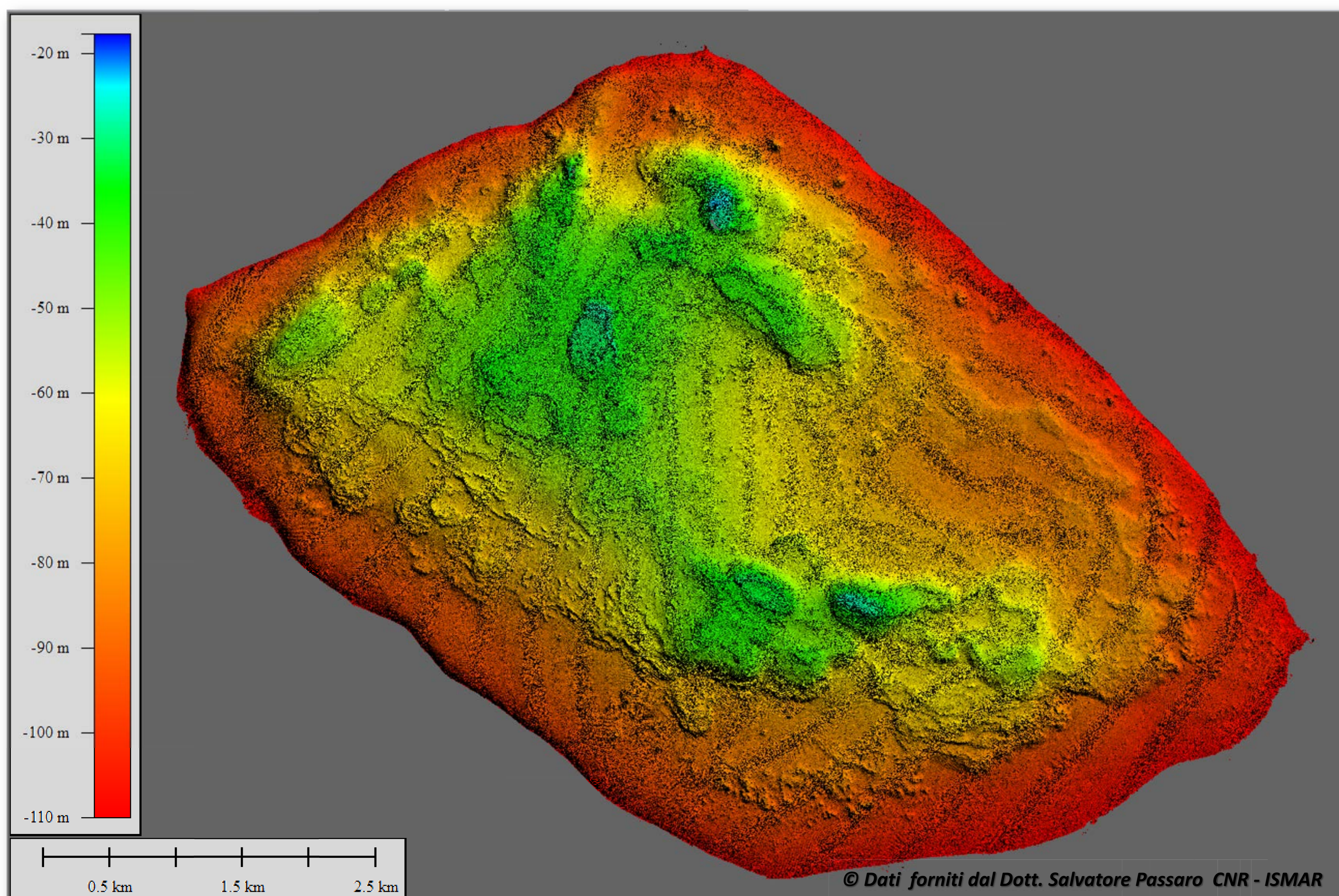
**Mappa generale siti SIC**



**Programma Nazionale Ministero Ambiente**

### Elaborazioni condotte nell'ambito del progetto SIC CARLI

**DEM Bathymetry**



**Multibeam Backscatter**

