

I SITI DI IMPORTANZA COMUNITARIA (SIC) MARINI DELLA CALABRIA
STATO DELLE CONOSCENZE E IMPLICAZIONI NELLE STRATEGIE DI
MONITORAGGIO, GESTIONE E CONSERVAZIONE.
VALUTAZIONE DELLO STATO ECOLOGICO DELLE ACQUE MARINO
COSTIERE DELLA CALABRIA [METODO "CARLIT"].

Nome ZSC
 Fondali da Crotona a Le Castella
 IT9320097

Legenda





-  Habitat 1110 Banchi di sabbia
-  Habitat 1120 * Praterie di posidonie (*Posidonion oceanicae*)
-  Habitat 1120 * Degradata
-  Habitat 1170 Scogliere



TAVOLA 01	TIPO ELABORATO Carta Batimorfologica e Biocenotica	DATA 03/05/2021
	Nome ZSC Fondali da Crotona a Le Castella	SCALA 1:40.880

Source: Esri, DeLorme, GeoEye, Earthstar Geographics, CNES/Airbus DS, USDA, USGS, AeroGRID, IGN, and the GIS User Community